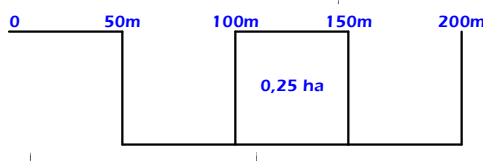
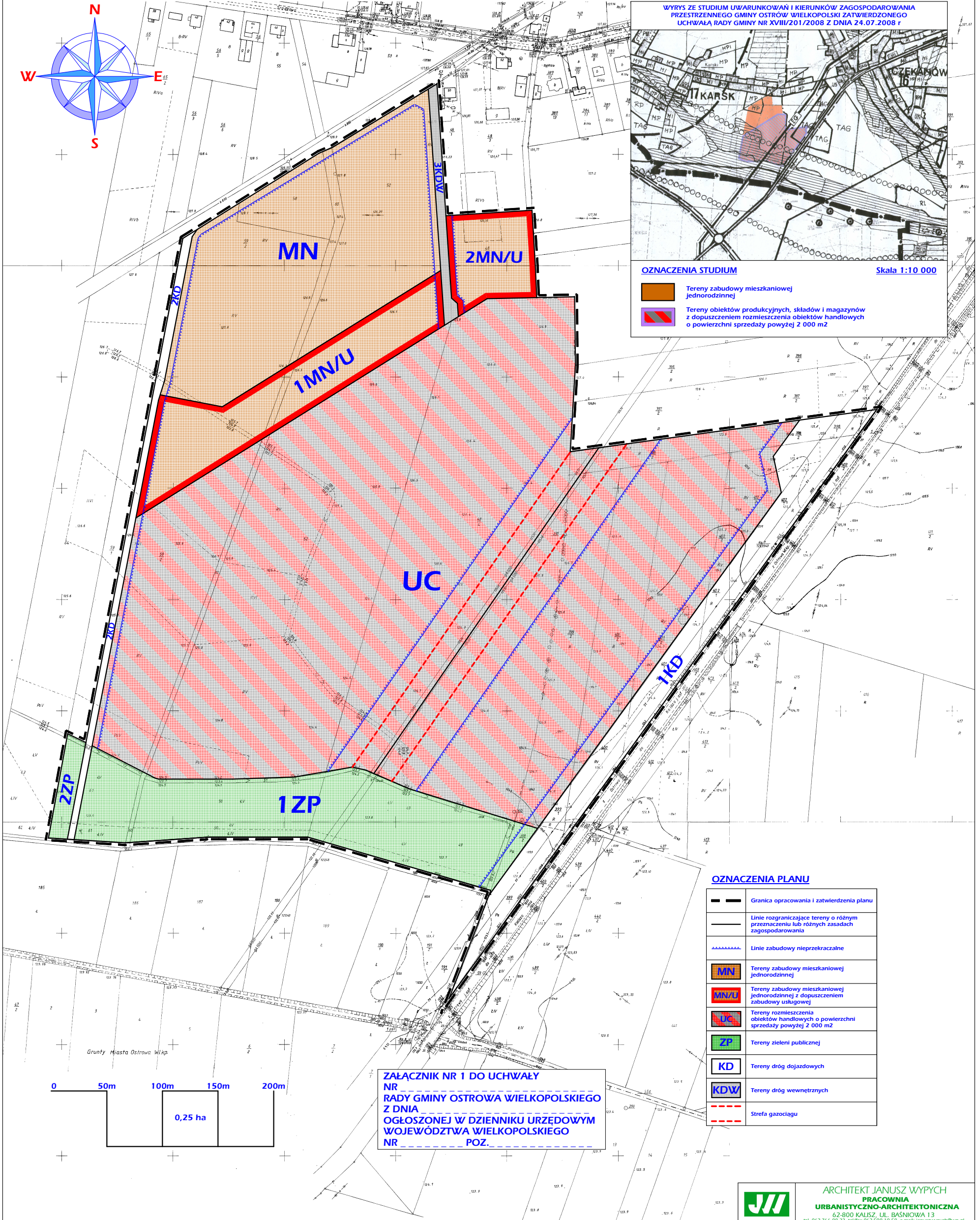
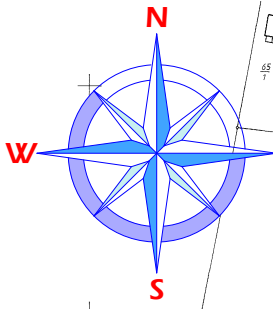




# GMINA OSTRÓW WIELKOPOLSKI

## MIEJSCOWY PLAN ZAGOSPODAROWANIA PRZESTRZENNEGO GMINY OSTRÓW WIELKOPOLSKI DLA DZIAŁEK NR 48/4, 49, 50, 52, 58, 59/2, 60 i 61 POŁOŻONYCH W OBRĘBIE GEODEZYJNYM KARSKI ORAZ DZIAŁEK NR 398, 399, 400, 401 i 402 W OBRĘBIE GEODEZYJNYM CZEKANÓW SKALA 1:1000



ZAŁĄCZNIK NR 1 DO UCHWAŁY  
NR  
RADY GMINY OSTROWA WIELKOPOLSKIEGO  
Z DNIA  
OGŁOSZONEJ W DZIENNIKU URZĘDOWYM  
WOJEWÓDZTWA WIELKOPOLSKIEGO  
NR \_\_\_\_\_ POZ. \_\_\_\_\_

	<b>ARCHITEKT JANUSZ WYPYCH</b> PRACOWNIA URBANISTYCZNO-ARCHITEKTONICZNA 62-800 KALISZ, UL. BAŚNIOWA 13 tel. 062-766 88 33, tel/fax 062-598 10 58, e-mail: janusz.wypych@wp.pl	
GMINA	Ostrów Wielkopolski	
OBREB	Karski i Czekanów	
STADIUM	Miejscowy plan zagospodarowania przestrzennego	
ZESPÓŁ AUTORSKI	arch. Janusz Wypych upr. do proj. w plan przestrz. nr 187/87 tech. bud. Sylwester Stańczyk	
DATA: VII.2009	SKALA: 1:1000	NR RYS. 1